КАРТА ГРАДОСТРОИТЕЛЬНОГО ЗОНИРОВАНИЯ СЕЛЬСКОГО ПОСЕЛЕНИЯ ВАСИЛЬЕВКА МУНИЦИПАЛЬНОГО РАЙОНА СТАВРОПОЛЬСКИЙ САМАРСКОЙ ОБЛАСТИ

КАРТА ГРАДОСТРОИТЕЛЬНОГО ЗОНИРОВАНИЯ СЕЛА ВАСИЛЬЕВКА

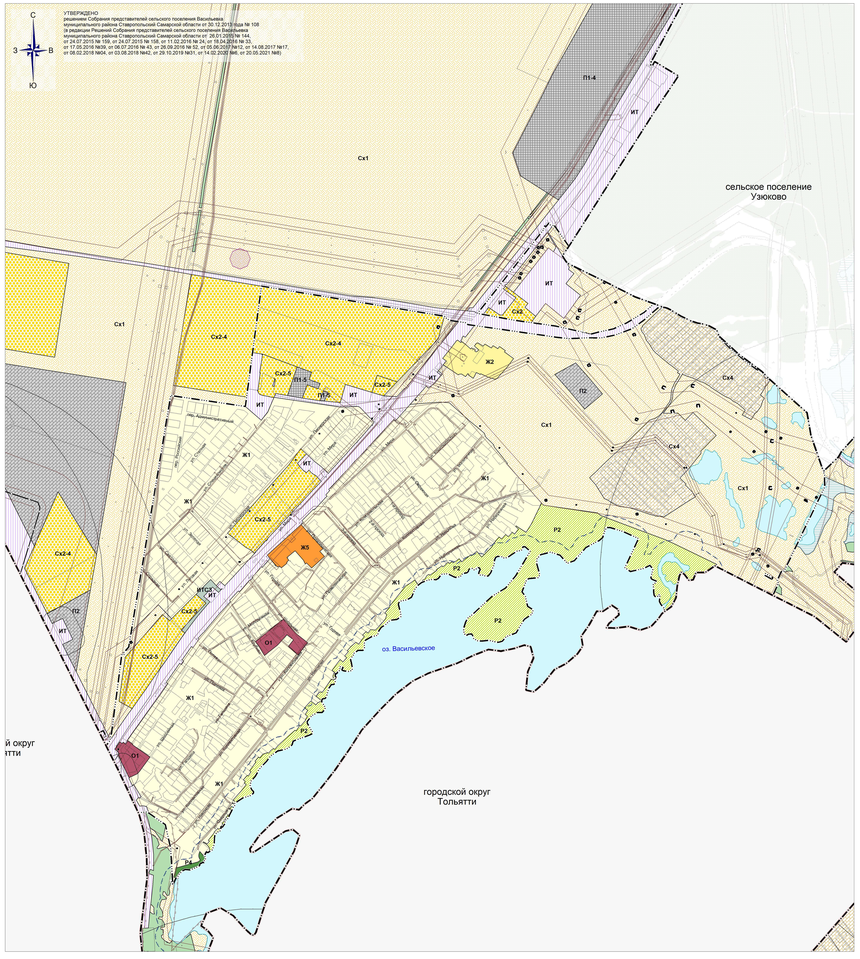

КАРТА ГРАДОСТРОИТЕЛЬНОГО ЗОНИРОВАНИЯ СЕЛА ЗЕЛЕНОВКА

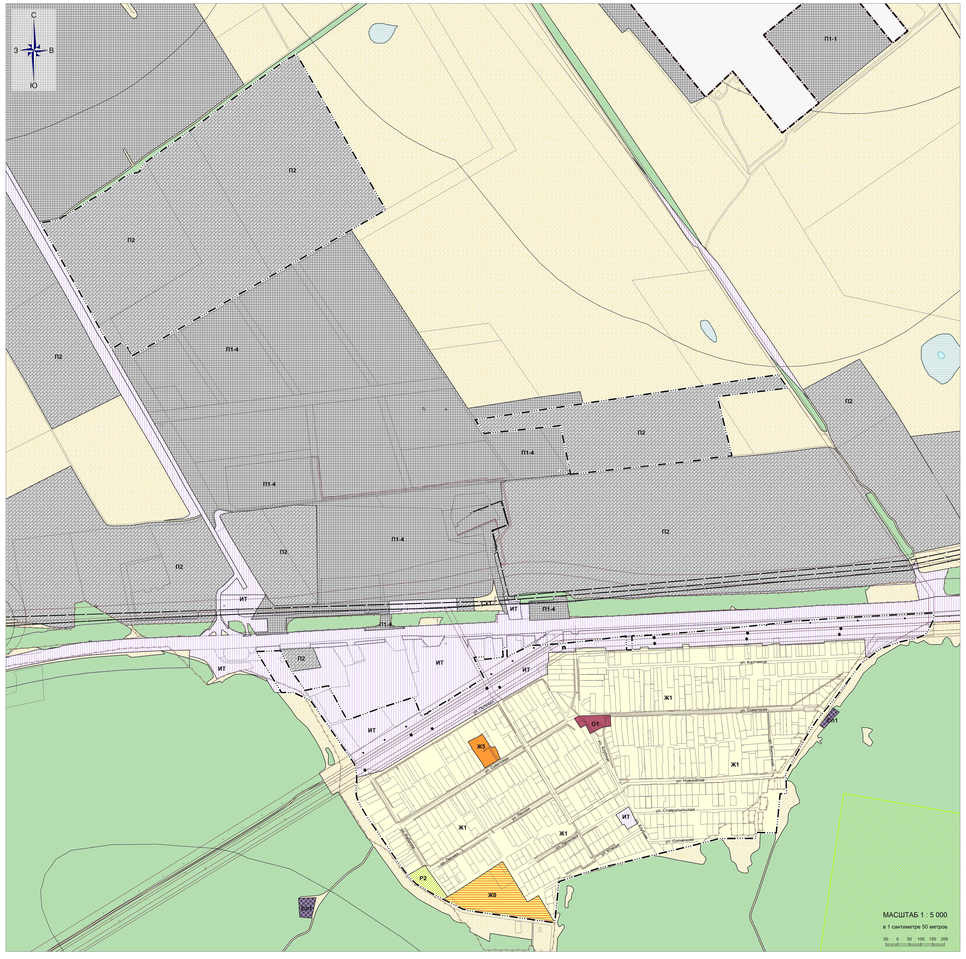

КАРТА ГРАДОСТРОИТЕЛЬНОГО ЗОНИРОВАНИЯ ПОСЕЛКА РАССВЕТ

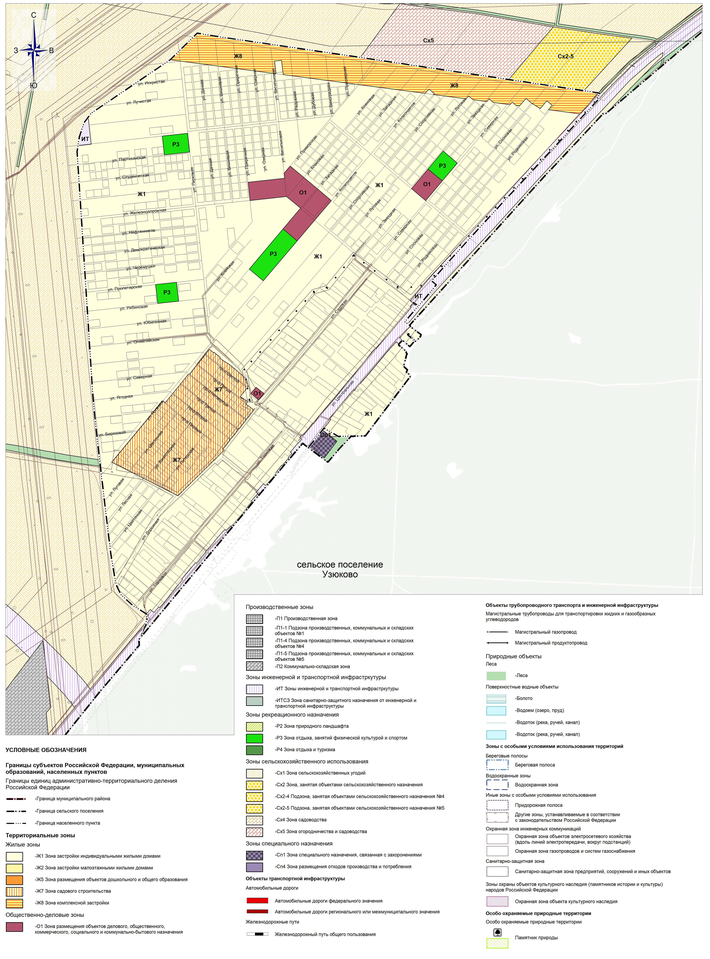

УСЛОВНЫЕ ОБОЗНАЧЕНИЯ

Границы субъектов Российской Федерации, муниципальных образований, населенных пунктов

Границы единиц административно-территориального деления Российской Федерации

- Граница муниципального района
- Граница сельского поселения
- Граница населенного пункта

Территориальные зоны

Жилые зоны

- Ж1 Зона застройки индивидуальными жилыми домами
- Ж2 Зона застройки малоэтажными жилыми домами
- Ж3 Зона размещения объектов дошкольного и общего образования
- Ж7 Зона садового строительства
- Ж8 Зона комплексной застройки

Общественно-деловые зоны

- О1 Зона размещения объектов делового, общественного, коммерческого, социального и коммунально-бытового назначения

Производственные зоны

- П1 Производственная зона
- П1-1 Подзона производственных, коммунальных и складских объектов №1
- П1-4 Подзона производственных, коммунальных и складских объектов №4
- П1-5 Подзона производственных, коммунальных и складских объектов №5
- П2 Коммунально-складская зона

Зоны инженерной и транспортной инфраструктуры

- ИТ Зоны инженерной и транспортной инфраструктуры
- ИТСЗ Зона санитарно-защитного назначения от инженерной и транспортной инфраструктуры

Зоны рекреационного назначения

- Р2 Зона природного ландшафта
- Р3 Зона отдыха, занятий физической культурой и спортом
- Р4 Зона отдыха и туризма

Зоны сельскохозяйственного использования

- Сх1 Зона сельскохозяйственных угодий
- Сх2 Зона, занятая объектами сельскохозяйственного назначения
- Сх2-4 Подзона, занятая объектами сельскохозяйственного назначения №4
- Сх2-5 Подзона, занятая объектами сельскохозяйственного назначения №5
- Сх4 Зона садоводства
- Сх5 Зона огородничества и садоводства

Зоны специального назначения

- Сп1 Зона специального назначения, связанная с захоронениями
- Сп4 Зона размещения отходов производства и потребления

Объекты транспортной инфраструктуры

Автомобильные дороги

- Автомобильные дороги федерального значения
- Автомобильные дороги регионального или межмуниципального значения

Железнодорожные пути

- Железнодорожный путь общего пользования

Объекты трубопроводного транспорта и инженерной инфраструктуры

Магистральные трубопроводы для транспортировки жидких и газообразных углеводородов

- Магистральный газопровод
- Магистральный продуктопровод

Природные объекты

Леса

- Лес

Поверхностные водные объекты

- Болото
- Водоем (озеро, пруд)
- Водоток (река, ручей, канал)
- Водоток (река, ручей, канал)

Зоны с особыми условиями использования территорий

Береговые полосы

- Береговая полоса

Водоохранные зоны

- Водоохранная зона

Иные зоны с особыми условиями использования

- Прибрежная полоса
- Другие зоны, устанавливаемые в соответствии с законодательством Российской Федерации

Охранная зона инженерных коммуникаций

- Охранная зона объектов электроэнергетического хозяйства (вдоль линий электропередачи, вокруг подстанций)
- Охранная зона газопроводов и систем газоснабжения

Санитарно-защитная зона

- Санитарно-защитная зона предприятий, сооружений и иных объектов

Зоны охраны объектов культурного наследия (памятников истории и культуры) народов Российской Федерации

- Охранная зона объекта культурного наследия

Особо охраняемые природные территории

Особо охраняемые природные территории

- Памятники природы

Изм.	Кол.уч.	Лист	Подпись
Разр.			